



Département
du Var
Commune de
Callian



Plan Local d'Urbanisme
- Zonage -

Plan Local d'Urbanisme

Zonage

- Planche générale -

Echelle : 1 / 5000 ème

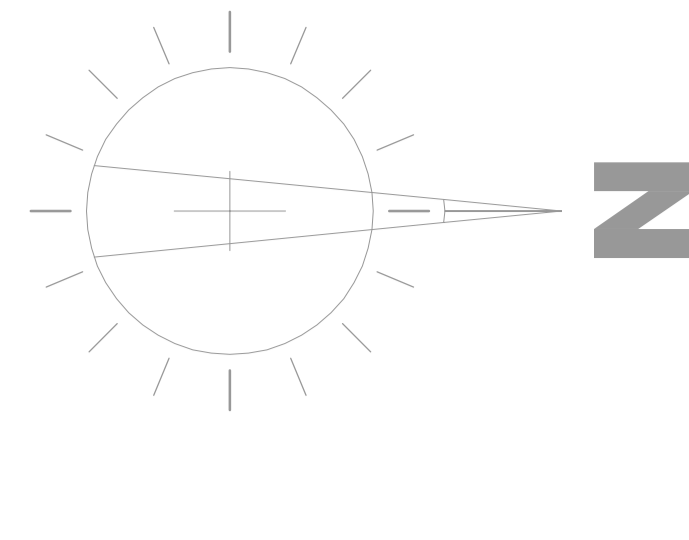


Plan local d'urbanisme
PLU approuvé le 12/06/2013
PLU approuvé le 12/06/2013

Forme de l'Etat 2002
Mod. 2003, 2004, 2005, 2007, 2008, 2010

Légende :

	Limite de zone et de secteur
UA	Nom de zone
	Emplacement réservé avec N° d'opération
	Voie à élargir ou à créer
	Espaces verts (classés)
	Voies de production du commerce et des services
	Bâtiment identifié au titre de l'article L. 152-3-1
	Bâtiment identifié au titre de l'article L. 152-3-1
	Zone exposée à des risques naturels
	Zone 1 : zones dans lesquelles les constructions nouvelles sont interdites à l'exception des ouvrages d'intérêt public
	Zone 2 : Zones dans lesquelles les constructions nouvelles sont soumises à la reconnaissance des risques et à la mise en œuvre de pratiques adaptées
	Zone exposée à des risques hydrologiques
	Coût de l'urbanisation



Echelle : 1/5000 ème

